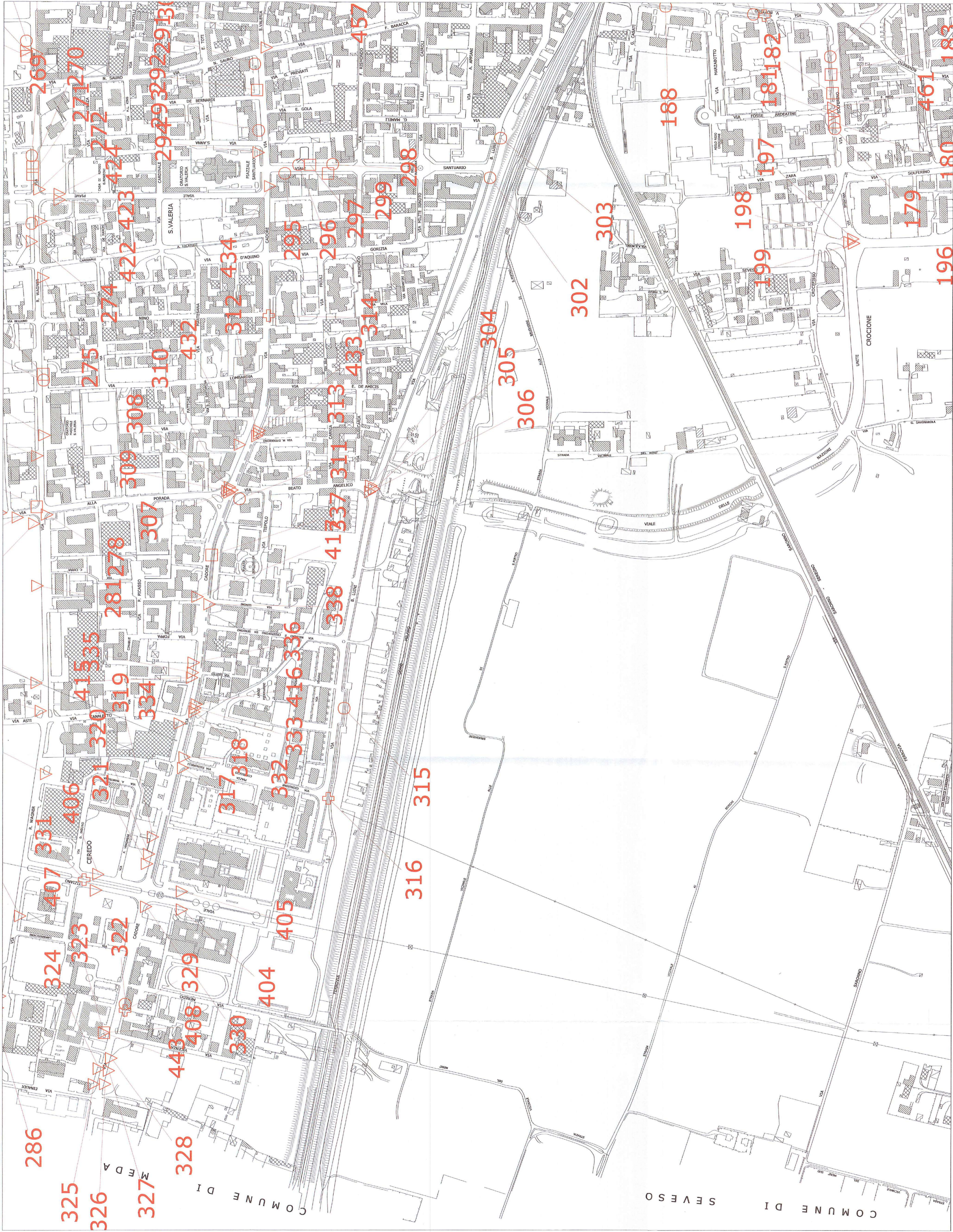


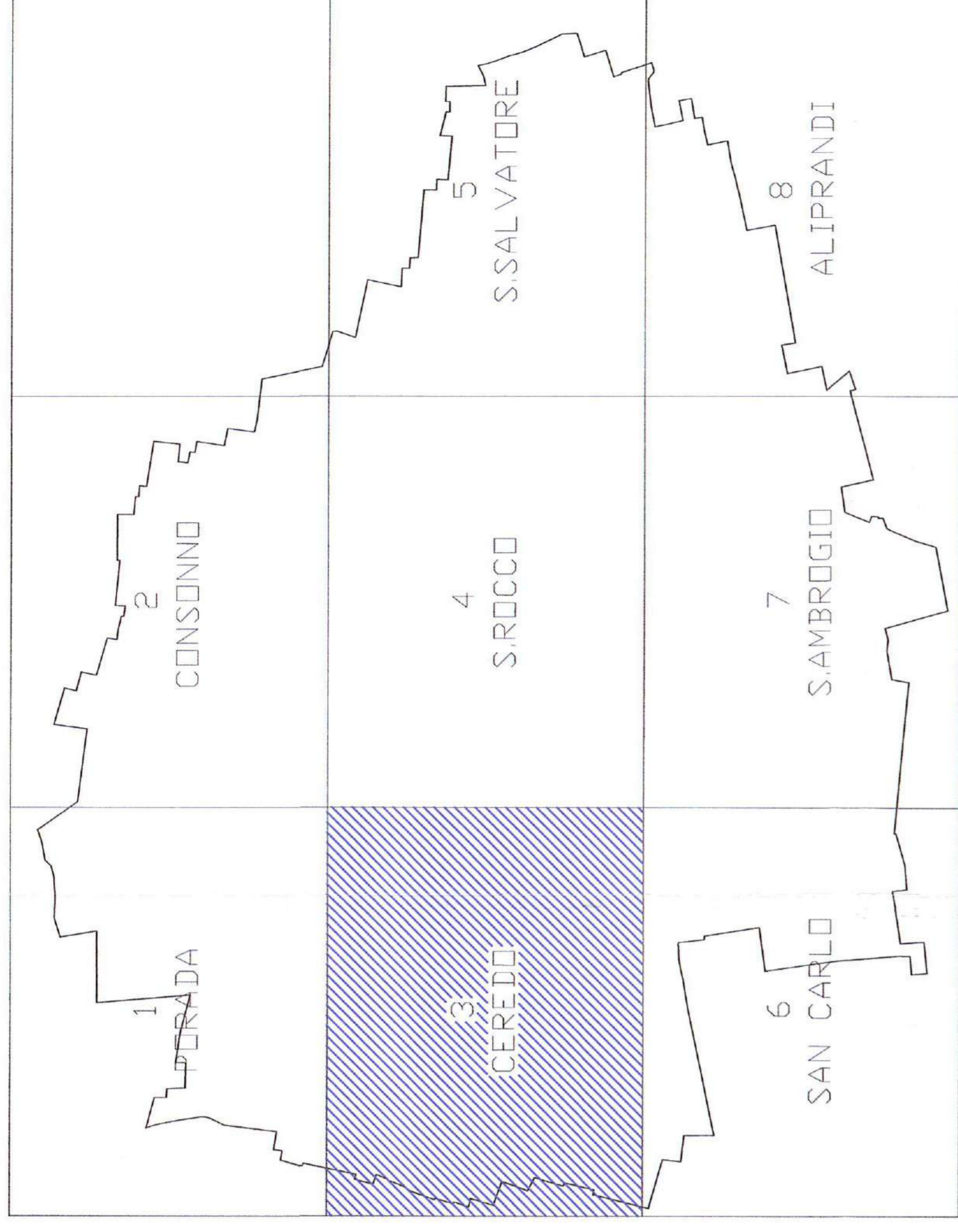
TAVOLA 3 - zona CEREDO

- scala 1:2000 -



QUADRO D'UNIONE DELLE MAPPE

- scala 1:20000 -

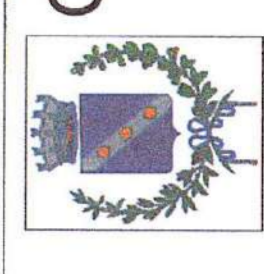


— Limite amministrativo del Comune di SEREGNO

LEGENDA SIMBOLI

- Pubblica affissione commerciale
- Pubblica affissione istituzionale
- + Affissione necrologica
- ▽ Pubblicità esterna

ALLEGATO alla DELIBERAZIONE
 CC. PP. N. 7 del 06 FEB. 2007
 SERVIZIO PUBBLICITÀ
 Area Tecnica LL.PP.



COMUNE DI SEREGNO
 Area Tecnica LL.PP.
 Servizio Manutenzioni - Viabilità

Progettato geom. Margone geom. D'Adda geom. D'Adda		Gruppo di Lavoro geom. Margone geom. D'Adda geom. D'Adda ing. De'Orto geom. Margone	
Titolo Piano Urbanistico zonazione N.3 - CEREDO scala 1:2000		Data novembre 2005	
Rev. A.		File N. progetto_urbanistico_2.dwg	
C.3		Rev. Procedimento geom. Margone	

Timbri e Firme